



COMUNE DI MISTERBIANCO

Città Metropolitana di Catania

Cod. Fisc. 80006270872 – Part. IVA 01813440870

Settore I “Affari Generali e Istituzionali” - Ufficio “Affari Consiliari”

I Commissione Consiliare

Affari Generali – Personale – Servizi Demografici – Decentramento – Informatizzazione – Statistica – Società Partecipate

Prot. n. 34624

02 Luglio 2018

Al Presidente della I Comm. Consiliare
Sig. Vitrano Cristian Santo
Ai componenti la I Comm. Consiliare
Sig. Marino Venerando (Vice Presidente)
Sig. Marchese Matteo
Sig.ra Zanghi Rosa
Sig. Scaletta Salvatore
Sig. Arena Fabio
Sig. Corsaro Giuseppe Marco

Ai Capi Gruppo Consiliari
Misterbianco 2.0 – **Tenerello Michele**
Misterbianco Rinasce con Te – **Arena Antonino**
Unione Civica per Misterbianco Santapaola – **Vittorio Giuseppa**
PDR - Sicilia Futura – **Marchese Matteo**
Movimento 5 Stelle – **Di Stefano Giuseppe**
Lavoro Cultura Solidarietà – **Vitrano Cristian Santo**
Guardiamo Avanti – **Corsaro Giuseppe Marco**
Movimento Volontari per Misterbianco – **Falà Natale**
Misterbianco Civica – **La Spina Andrea**

Al Sindaco
All'Ass.re Marchese M.
Al Presidente del C.C.
Al Segretario Generale

OGGETTO: Convocazione I Commissione Consiliare


Il Presidente della I C.C. Sig. Vitrano Cristian Santo

Visto l'art. 15 del Regolamento di istituzione e funzionamento delle Commissioni Consiliari Permanenti di studio e consultazione, approvato con Deliberazione di C.C. n. 117 del 08/09/1976 e n. 141 del 21/12/79

INVITA

Le SS.LL., ad intervenire ai lavori della I Commissione, che avrà luogo presso la sede municipale di Via S. A. Abate nei giorni **09,10,11,12,16,17,18,19,23,24 e 25 Luglio 2018** alle ore 12:00 in prima convocazione e alle ore 12:30 in seconda convocazione per discutere il seguente O.d.G.:

1. Piano di emergenza comunale di Protezione Civile;
2. Invito Geom. Pollari R. per regolamento servizio di trasporto scolastico;
3. Invito Geom. Palmeri S. per servizio intranet consiglio comunale;
4. Approvazione verbali precedenti.



Il Presidente della I C.C.
Cons. Vitrano Cristian Santo

I Commissione

09.08.2018

Si riunisce la I Commissione. Alle ore 12
in prima convocazione sono presenti: C. VITRANO,
F. ARENA, M. MARENÈSE, L. CEGUÈ (Post. CORSARO)
R. ZANGHI (entra 12.30)


Come previsto dall'ord. si procede alle letture
del piano di prot. civile.

Il primo oggetto dell'ordine è l'area territoriale fra i bacini
del F. Alcantara e del F. Simeto. Vengono indicate
i livelli di pericolosità e di rischio geomorfologico.

Allegato 3 - Assetto idrogeologico, vengono indicate
le tipologie di rischio e lo stato di attività.

Allegato 4 - Viene indicata la carta dei dissesti N. 29

Alle 13.15 escono R. ZANGHI e L. CEGUÈ
e si chiude la commissione.



I COMMISSIONE
10.07.2018

Giorno 10 luglio si riunisce la I commissione.
Alle ore 12 in prima convocazione sono
presenti: C. VITRANO - F. ARENA

Alle ore 12.30 in seconda convocazione
sono presenti: C. VITRANO - F. ARENA
S. SCALETTA - M. CORSARO.

Si prosegue con la lettura del piano di
protezione civile - Si riparte dall'oggetto
rischi pericolosità sismica

Alle 12.45 entra R. ZANONI esce F. ARENA.
Visti i primi 5 Allegati si passa alle letture
del piano di Emergenza Comunale di Protezione
Civile Aggiornamento legge N. 100 del 12/07/2012.

Alle ore 13 entra V. MARINO

La legge del 2012 modifica la precedente del 1992
nella classificazione degli eventi calamitosi,
le attività di prot. civile, le dichiarazioni dello
Stato di emergenza ed il potere di ordinanza.
Ultimo piano di prot. civile risale all'aggiornamento
del 1999. Si rileva che al 30.10.2017 la
pop. residente a M. S. Barbara è di 50.176 abitanti
divise tra centro e frazioni. Si contiene sul

territorio 60 attività commerciali ubicate nella
zone commerciali.

Il territorio è attraversato da alcune importanti
vie di comunicazione: A19 CT-PA

TANG. OVEST - SS.121 CT-PATERNO

STRADE DI INTERQUARTIERE

STRADE URBANE.

Il trasporto pubblico è composto da una

linea urbana e da una linea extraurbana

Nel territorio è presente anche una Rete Tnel

ad Alta Tensione che al verificarsi di eventi
catastrofici estremi potrebbe essere distrutta e

causare dei problemi seri alla normale erogazione
del servizio elettrico.

Si evince anche la presenza di un servizio
idrico misto, con 3 pozzi di proprietà comunale
e altri fornitori privati; in caso di calamità
che ne causerebbero danni ed interruzioni di
servizio ogni fornitore provvederà alle relative
riparazioni. (Pag. 15)

Alle 13.30 si chiude la conferenza

Mares
L

11.07.2018

Giorno 11 luglio si riunisce la 1° Commissione.

Alle ore 12 è presente: C. VITRANO

Alle ore 12.30 sono presenti: C. VITRANO, V. MARINO,
F. ARENA.

Si riprende dalla lettura della consobbe
fornita e la sua ~~composizione~~ composizione
Territoriale. A pag. 17 vengono elencate le
operazioni e cure del responsabile Autoparco
com. le; Si chiede di sapere quali mezzi
e attrezzature disponiamo per far fronte
ad eventuali calamità.

A pag. 20 vengono indicate le funzioni di
Supporto - Al 3 punto vengono citate
le ass. di volontariato e il loro supporto
museo e tecnico. Abbiamo già contatta?
Al punto 4 vengono citati mezzi e materiale.
Abbiamo contatta di cosa abbiamo e
di cosa serve ancora?

La commissione verifica gli elenchi delle
strutture comunali che danno supporto in
caso di emergenza - elenco delle operanti
sul territorio - il volontariato di Prot. civile
uffici pubblici - (Poste - Asp. 3) - istituti bancari
Chiese - case di riposo - Si arriva alla lettura

Alle ore 13.25 si chiude la commissione

A handwritten signature in black ink, consisting of several stylized, overlapping loops and a long horizontal stroke at the bottom.

I COMMISSIONE

12.07.18

Si riunisce la I COMMISSIONE.

Nessun presente in prima convocazione, alle ore 12,
Sono presenti in seconda convocazione, alle ore 12.

G. VITRANO, V. MARINO, M. MARENSE, R. ZANGHÌ

Ospite in commissione il geom. R. POLLARI
per concludere le considerazioni e approfondire
alcuni aspetti del Regolamento senolabus.

POLLARI: il regolamento in vigore fu approvato
nel 2013. Sono stato assediato al
debtore nel 2014 e mi sono ritrovato
un contenzioso con circa 150 famiglie
per mancato pagamento.

Il pagamento riguarda 90€ per 1° figlio
2° figlio 45€, terzo figlio gratis.

Le nuove modulazioni prevedono la possibilità
di avere nuove imprese nelle mensite.

Circa 350 studenti utilizzano gli senolabus
e 20 sono i ragazzi con disabilità e obsoleto
in di servizio e mezzi specifici.

Abbiamo in contratto che si affina intorno a
€ 25.000. Il territorio viene coperto anche
per gli studenti che si trovano in territorio
limitrofo (es. Via Verdi - Via Garibaldi).

All. 13 entre F. ARENA

POLLARI: All'art. 3, in previsione eccezionale e per il futuro, è prevista anche la possibilità di impiegare il servizio con l'ausilio di mezzi di trasporto non comunali.

POLLARI: Previsto anche per il prossimo anno la possibilità di inserire la figura di un scompensatore, attraverso la collaborazione con le associazioni di volontariato.

ARANO: Reputo costruttivo l'incontro col dott. Pollari che ci ha spornato sui costi e modalità specifiche per l'implemento del servizio.

Si chiede solo di intervenire nella rettifica dell'ART. 14 - Commissione da ufficio di "Pubblica Istruzione" e ufficio "Autoparco" e di modificare all'ART. 16 il riferimento degli anni Commissione in "2018-2019".

Alle 13.25 si chiude la conferenza.

M. Leo
GL

16.07.2018

I COMMISSIONE

Si apre la I commissione.

Alle 12 era presente T. ARENA.

Alle 12.30 in seconda convocazione sono presenti:

T. ARENA, C. VITRANO, V. MARINO, M. CORSARO (13 ore)

Come previsto dall'ord. si continua con lo studio e la lettura del Piano di Protezione Civile, (ESE F. ARENA 12.45)

Si apre la seconda parte Preallarme - Allarme - Emergenza. A pag. 33 vengono illustrate tutte le pezzi e le ore di attesa per la popolazione.

Fino a pag. 76 vengono illustrate graficamente tutte le ore indicate nel piano.

Vengono indicati in sintesi potenziali il rischio Sismico - idrogeologico - Vulcanico,

Rischio industriale (Piano Emergenza esterne)
Rischio nuclei.

Alle ore 13.30 si chiude la commissione.

Alvaro
Ch

Si riunisce la I° Commissione.

Alle ore 12 in prima convocazione è presente:

C. VITRANO. Alle ore 12.30 in seconda

convocazione sono presenti: C. VITRANO,

F. ARENA, V. MARINO.

Come previsto dall'adj. si prosegue con lo studio
del piano di Protezione Civile riportato da pag. 78.

Alle 12.50 entrano S. SCARFIA e L. COUPE (Sost. Comm.)

Il presidente Vitrano riprende la lettura di
pag. 78, "Pericolosità e rischi presenti sul territorio comunale".
Nella pagina si fa riferimento allo studio geologico redatto
dal Dott. Geol. Saverio Torasi per la redazione del P.R.G.,
relativo a 3 tipologie di rischio = 1) Rischio idrogeologico e sismico

2) Rischio sismico

3) Rischio vulcanico

oltre a' fa riferimento al rischio idrogeologico, alluvioni;
segue all'approvazione del III esposto del Piano Strada
bocino per il rischio idrogeologico (PAI) del bacino idrografico
del Comune di Nibbina) dell'area territoriale compresa tra il
fiume Alcantara e Simeto, estato in vigore nel
febbraio 2017 e che
il C. di Nibbina e segue di seguito i provvedimenti documentati dalla

pagina 85 s. relativa all'ingestimento generale del territorio
di Nibbina, con particolare di 3 misure:

una zona centrale da comporre il centro storico mediano
o complesso edilizi

1) Le Frazioni

3) Un vasto insediamento abitativo (Medio e più antichi)

- Zona Comonale

- Centro Siale

In realtà si osserva l'equivalente geomorfologico e
energetico di un po' e zone per il momento
7 pagine 107 il centro segue anche da
2° ordine e frazione carica dell'esperienza in
pubblica utilità del tempo evoluto; altre zone
non sufficienti: "modelli di stadi" disposti e supportati.
o come si dice alle 13:30.

I COMMISSIONE CONSILIARE

DATA: 17-07-2018

Io sottoscritto Giuseppe Marco Corsaro, in qualità di membro di suddetta commissione e di membro del gruppo consiliare "Guardiamo Avanti", **DELEGO** il consigliere Lorenzo Ceglie, membro anch'esso del suddetto gruppo, a sostituirmi nell'odierna commissione consiliare

In fede



I COMMISSIONE
18.07.2018

Si riunisce la I^a Commissione.

All'ora 12⁰⁰ in prima convocazione sono presenti:

C. VITRANO, F. ARENA. In seconda convocazione

sono presenti: C. VITRANO, F. ARENA, L. CEOLIE (sost.
CORSAO).

Si procede nello studio del P.P.C.

Vengono elencati gli interventi necessari per

mitigare alcuni rischi territoriali: Traliccio Enel

(Via Corchelli), di rischio Arcuate Agricole Giochi,

(Interessato da Traliccio alta tensione elettrica TERNA),

Galleria Minerva, Zone Commerciali (fenomeno

allagamenti), Tretto di condotta fognaria

fuori traccia, Tunnel colle stabi (Seme - Via Campana),

Sottopasso Picco Tavola (Sottopasso Monte Po (rischio

idrostatico), Via Pezzarone, Via T. Scordo,

deposito idr. (rischio idraulico).

Verificare alcuni criticità elencati nel piano

di Prof. Civile, la Commissione apre un dibattito

sulle presunte pericolosità dei rischi. Alcuni

degli argomenti segnalati sono stati già segnalati

in sede di interpellanza comunale.

12.07.2018. Si chiude la commissione

I COMMISSIONE CONSILIARE

DATA: 18-07-2012

Io sottoscritto Giuseppe Marco Corsaro, in qualità di membro di suddetta commissione e di membro del gruppo consiliare "Guardiamo Avanti", **DELEGO** il consigliere Lorenzo Ceglie, membro anch'esso del suddetto gruppo, a sostituirmi nell'odierna commissione consiliare

In fede

A handwritten signature in black ink, appearing to be 'G. Corsaro', written in a cursive style.

I COMMISSIONE

19.07.2018

Si riunisce la I^o Commissione.

Alle ore 12 in prima commissione nessuno è presente.

Alle ore 12.30, in seconda convocazione, sono presenti:

C. VITRANO, S. SCALETTA, V. MARINO, M. MARENTE.

Si riparte dallo studio del P.P.C. da pag. 152.

Strutture operative - (si elencano tutti i soggetti responsabili) SINDACO - RESP. PRESIDIO OPERATIVO ORGANIZZAZIONE DI VOLONTARIATO.

Rischio Sismico: si descrive un territorio soggetto a due sismicità: sism. locale e superficiale di origine vulcanica e quella regionale più profonda. Caratterizzate da intensità e durata più pericolose. La pericolosità si misura in base alla potenziale frequenza e la forza di una determinata intensità, in una determinata area.

RISCHIO SISMICO SU TERRITORIO COMUNALE:

Il rischio sismico territoriale è legato ad attività strutturali vulcanica (Tremori, deformazioni, spostamenti e altri movimenti).

PRINCIPALI TERREMOTI STORICI;

RISPOSTA SISMICA LOCALE: per trovare le risposte

... come si ha nel documento.

presentato in visione gli studi geologici
del dott. geologo S. TORRESI (anno 2016).

Della scheda Tecnica sulle massime
intensità macro-sismiche si evince che
Mistakeno ha una pericolosità medio-alta
per frequenza ed intensità dei fenomeni.

Approfonditi alcuni aspetti generali e specifici
dei fenomeni sismici che interessano sia

l'area macroseismica che quella più specifica
del territorio comunale, si evince che

l'origine sismica è prevalentemente legata
all'attività vulcanica. La Commissione

Visiva e la relazione tecnica fasc. a pag. 177

Alle ore 13.45 si chiude la commissione



Il Comissione

23.07.18

Si riunisce la I^o Commissione.

Alle ore 12 nessuno è presente.

Alle ore 12.30 sono presenti: C. VITRANO, F. ARENA
VIMARINO.

Si prosegue con l'approfondimento del P.P.C., partendo
dal par. 172. — STIMA DEI DANNI. Il primo

viene integrato secondo il metodo semplificato
di tipo probabilistico basato sull'utilizzo della
Tabella di BRAGA (del 1985) (Alte, medie, basse
vulnerabilità - massima vulnerabilità):

La tabella illustra anche le probabilità e i rischi
di vulnerabilità del campione di Mestekhanes, dove

Si evincano dalle percentuali che riguardano le
16.183 abitazioni, ~~di cui~~ delle quali 13.367 sono
di classe D (strutture antisismiche o adeguate), mentre

di 149 edifici sono ad alto rischio di vulnerabilità
(sistemi a volte o misti). I dati riguardano anche

nelle ipotesi di edifici inagibili per i terremoti o
crollati. Abbiamo a Mestekhanes una media di

2,52 abitanti per ogni abitazione. (Alle 13 ore F. ARENA)

Vengono illustrati anche i componenti e
durante e dopo la sessione i cittadini devono

Torino

— D

Vengono specificati gli interventi di prevenzione e prevenzione. Il centro storico presenta un'elevata vulnerabilità dovuta alla scarsa qualità del fabbricato, ed all'età di fabbricazione; secondo il decreto del 1° Gennaio 2008, le nuove norme tecniche sulle costruzioni, prevedono una complessiva messa in sicurezza degli edifici del centro storico.

Nel piano vengono riprese le premesse del sistema di allertamento e concentramento nelle aree previste dal Piano di prot. civile.

LA PROCEDURA DI INTERVENTO: Attivazione in emergenza (4 fasi: attivazione, preallarme, allarme, fase di emergenza e interventi di soccorso).

VIGILANZA DEL PIANO - Si riferisce a tutte le verifiche che nel tempo potrebbero incidere sul piano come del P. Civile e generare nuove disposizioni amministrative (aggiornamenti periodici, attivazione ed esercitazioni - esercitazioni alla popolazione) (Pag. 196)

Alle ore 13.40 si chiude la commissione.

Mares
Ch

I COMMISSIONE

24.07.18

Si riunisce la I commissione.

Alle ore 12 in prima convocazione sono presenti:

C. VITRANO, V. MARINO, F. ARENA

Alle ore 12.30 in seconda convocazione sono presenti:

C. VITRANO, V. MARINO, F. ARENA, S. SCALITÀ.

Si prosegue con lo studio del P.P.C. da pag. 197

RISCHIO VULCANICO (Rischio CENERI).

L'attività di monitoraggio è a cura dell'INGV

(Rete SISMICA - GEOCHIMICA - GEODETICA - TELECAMERE)

e permette di prevedere in anticipo l'occorrenza di fenomeni vulcanici eruttivi.

Nella zona orole del Vulcano vivono circa 950.000 ab.

Viene illustrata la molteplicità delle attività vulcaniche (es. colate, eruzioni di lapilli) e

si discute tra le principali eruzioni devastanti,

quella che nel 1669 distrusse con estrema violenza

viene menzionata come la più distruttiva.

Vengono riportate anche delle Tabelle esemplificative

che illustrano i fenomeni di espulsione di cenere

avvenuti dal 1960 fino al 2016.

Attività SISMICA: vengono indicati i rischi di

presenza di attività sismica sui 43 comuni dell'area

dell'oro etnea.

— >

LIVELLI DI ALLERTA PER L'ETNA:

(Verde - Vulcano in stato di equilibrio, parametri nelle norme)

(Giallo - Vulcano in stato di disequilibrio, attività esplosiva frequente)

(Arancione - Vulcano in stato di disequilibrio, con possibile coinvolgimento di aree sottopopolate)

(Rosso - Vulcano in forte disequilibrio. Possibile coinvolgimento di centri abitati)

Viene suddivisa le zone attorno al Vulcano in

Aree: ZONA SOMMITALE - DEL MEDIO VERSANTE
ZONA PEDEMONTANA - ZONA URBANA.

Vengono illustrati i livelli di criticità e allerte per le zone del medio versante, pedemontano e urbano. Viene anche illustrato lo schema funzionale della catena di allertamenti relativi, rispettivamente all'emissione avviso criticità e all'emissione dell'avviso dell'allerta secondo le procedure del D.R.P.C.

Alle ore 13.40 si chiude la Commissione.

Muro
Otr

I COMMISSIONE

25.07.2018

Si riunisce la I COMMISSIONE.

Alle ore 12 in prima convocazione è presente:

C. VITRANO

Alle ore 12.30 in seconda convocazione sono presenti:

C. VITRANO, V. MARINO, R. ZANGHI.

Si prosegue nello studio del piano di Prot. civile
e tra i rischi connessi al Vulcano si elenca
il rischio di CENERI VULCANICHE. (entra L. CIGNÈ
ORE 12.46)

Anche il Territorio del comune di Mistrabianco,
considerato in ZONA URBANA, è stato interessato
dai depositi provenienti dalle Ceneri Vulcaniche e
per questo nel P.P.C. verrà approfondito questo aspetto
del rischio.

Vengono nuovamente elencati tutti i responsabili
per settore dei sistemi di protezione civile e
le modalità di allerta della popolazione.
Vengono anche descritte le modalità di pianificazione
per definire il territorio della Ceneri Vulcanica.

Si elencano anche degli elenchi e delle attività
di volontariato e il loro ambito di azione che
contribuisce alla formazione della coscienza civile;
che comprende socio-sanitaria, tecnico-logistica,
Coesistenza Beni culturali e ambiente.

Alle ore 13.30 si chiude la Commissione.




I COMMISSIONE CONSILIARE

DATA: 25-07-2018

Io sottoscritto Giuseppe Marco Corsaro, in qualità di membro di suddetta commissione e di membro del gruppo consiliare "Guardiamo Avanti", **DELEGO** il consigliere Lorenzo Ceglie, membro anch'esso del suddetto gruppo, a sostituirmi nell'odierna commissione consiliare

In fede

A handwritten signature in black ink, appearing to be 'L. Ceglie', written in a cursive style.